

Bautzen in Zahlen

Budyšin – Ličby

Viele Zahlen. Gute Informationen.

2019



BAUTZEN
BUDYŠIN

Geschichte

3. Jh.	ostgermanische Besiedlung
7. Jh.	Einwanderung slawischer Milzener
1002	erste schriftliche Erwähnung »budusin«
1018	Frieden zu Bautzen zwischen Deutschen und Polen
wohl 1213	Einsetzung eines Rats infolge eines Privilegs durch König Ottokar I. von Böhmen zum Bau eines steinernen Rathauses
1240	erste urkundliche Erwähnung des Stadtrechtes
1250	Rechte einer freien Kommune
1346	Gründung des Sechsstädtebundes mit Görlitz, Kamenz, Lauban, Löbau, Zittau, Auflösung 1815
1391	Recht der freien Ratswahl
1405	großer Handwerkeraufstand
1429 / 1431	erfolglose Belagerung durch die Hussiten
1524	Begründung der evangelischen Kirche in Bautzen, Dom wird Simultankirche
1634	durch Kampfhandlungen großer Stadtbrand, schwere Zerstörungen
1635	Zugehörigkeit zu Sachsen
1709 / 1720	große Stadtbrände
1813	Schlacht bei Bautzen
1846	Eröffnung der Bahnlinie Dresden–Bautzen
1868	amtliche Umbenennung Budissin in Bautzen
1922	Seidau wird Ortsteil von Bautzen
1945	Bautzen wird zur Festung erklärt, schwere Zerstörungen
1950	Teichnitz wird Ortsteil von Bautzen
1945 – 1950	die Strafvollzugsanstalt in der Breitscheidstraße (Bautzen I) dient der Besatzungsmacht als Internierungslager; nachweislich sterben hier 2.714 Menschen
1956 – 1989	in der Strafvollzugseinrichtung Weigangstraße (Bautzen II) sind Menschen inhaftiert, bei denen das Ministerium für Staatssicherheit die Ermittlungen führt
1966 – 1989	7 Festivals der sorbischen Kultur
1973	Oehna, Neumalsitz, Burk, Boblitz, Oberkaina und Nadelwitz werden Ortsteile von Bautzen
1973 – 1975	Baugebiet »Dr.-S.-Allende-Straße« (1.500 Wohnungen)
1974	Fertigstellung der Talsperre Bautzen
1975	Neubau des Deutsch-Sorbischen Volkstheaters
1977 – 1987	Baugebiet Gesundbrunnen (5.900 Wohnungen)
1991	Gründung der »Stiftung für das sorbische Volk«
1992	Satzungsbeschluss zur Altstadtsanierung
1994	Niederkaina und Stiebitz werden Ortsteile von Bautzen
1995	Ernennung zur Großen Kreisstadt
1999	Kleinwelka und Auritz werden Ortsteile von Bautzen
2002	1000-Jahr-Feier der urkundlichen Ersterwähnung
2008	das Sorbische Schul- und Begegnungszentrum wird eröffnet

mehr
Geschichte:



Geografische Lage

Stadt im östlichen Teil Sachsens in der Oberlausitz
14 ° 25 ' östliche Länge, 51 ° 10 ' nördliche Breite
höchster Punkt Chorberg (OT Salzenforst) 268,0 m über HN
tiefster Punkt Dorfstraße Niederkaina 163,4 m über HN
höchster Punkt im Stadtzentrum 219,0 m über HN
tiefster Punkt im Stadtzentrum 177,5 m über HN

Fläche

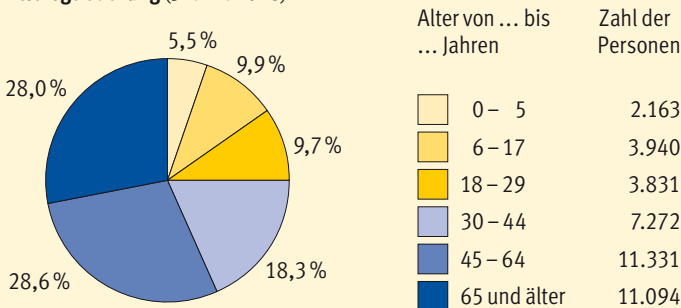
Gesamtfläche	66,67 km²	
davon		
Siedlungsfläche	13,70 km ²	21 %
Verkehrsfläche	4,95 km ²	7 %
Vegetationsfläche	41,59 km ²	62 %
Wasserfläche	6,43 km ²	10 %

Einwohner

Einwohnerstruktur (31. 12. 2018)

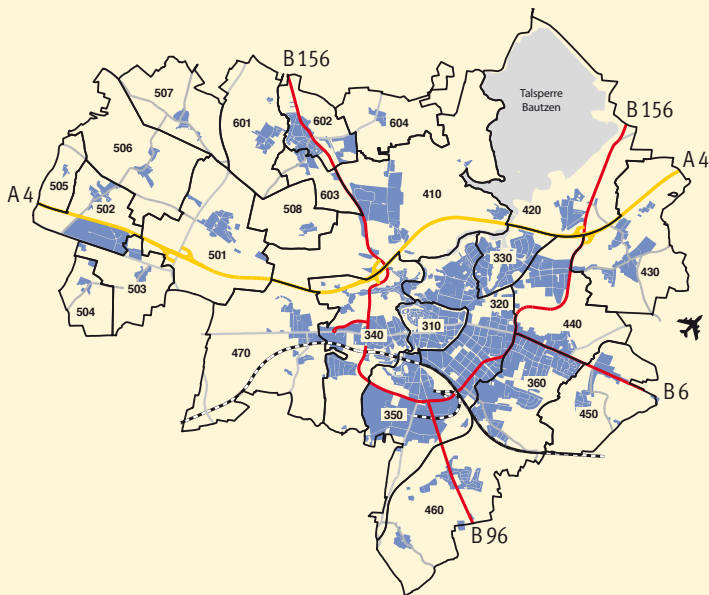
Einwohner mit Hauptwohnsitz	39.631	
davon männlich	19.274	49 %
weiblich	20.357	51 %
Einwohner mit Nebenwohnsitz	2.055	
davon männlich	1.073	52 %
weiblich	982	48 %
Einwohner nach Staatsangehörigkeit		
deutsch	37.798	
Ausländer insgesamt	1.833	4,6 %
darunter aus EU-Staaten	495	
Einwohnerdichte (Einwohner je km ²)	595	

Altersgliederung (31. 12. 2018)



Quelle: Einwohnermelderegister

Einwohner in den Stadtteilen (31.12.2018)



Nr.	Name des Stadtteils	Zahl Einwohner	Nr.	Name des Stadtteils	Zahl Einwohner
310	Innenstadt	5.413	501	Salzenforst	283
320	Nordosttring	10.802	502	Bolbritz	120
330	Gesundbrunnen	7.039	503	Bloaschütz	121
340	Westvorstadt	3.353	504	Döberkitz	36
350	Südvorstadt	1.843	505	Löschau	31
360	Ostvorstadt	5.820	506	Oberuhna	92
410	Teichnitz	367	507	Schmochtitz	56
420	Burk	331	508	Temritz	64
430	Niederkaina	478	601	Großwelka	251
440	Nadelwitz	312	602	Kleinwelka	773
450	Auritz	451	603	Kleinseidau	157
460	Oberkaina	802	604	Lubachau	91
470	Stiebitz	545			

Quelle: Einwohnermelderegister

Zeitreihe – Einwohner der Stadt Bautzen

Jahr	Einwohner	Jahr	Einwohner
1815	7.697	1964	43.836
1871	13.165	1981	49.341
1900	26.024	1991	50.823
1939	41.877	2001	42.688
1946	38.524	9. 5. 2011	40.273

Quelle: Statistisches Landesamt des Freistaates Sachsen

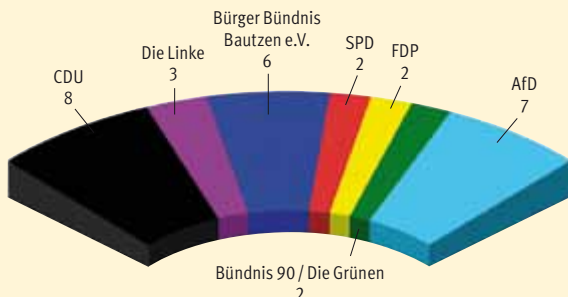
Politische Verhältnisse

Oberbürgermeister

SPD Alexander Ahrens

Sitzverteilung im Stadtrat

(insgesamt 30 Sitze)



Ortschaftsräte in Kleinwelka, Niederkaina, Salzenforst-Bolbritz, Stiebitz

Bauen und Wohnen

Wohnungsbestand (Stand: 31. 12. 2018)

Bestand an Wohngebäuden	6.146
darunter mit einer oder zwei Wohnungen	3.857
Zahl der Wohnungen insgesamt	23.570

Kennzahlen Gebäude- und Wohnungen (Stand: 9. 5. 2011)

Wohnfläche je Wohnung	71,0 m ²
Eigentümerquote	20,0%
Leerstandsquote	7,9%
Einwohner je Wohnung	1,8
Wohnfläche je Einwohner	38,7 m ²

Sanierungsgebiet »Altstadt«

(rechtskräftig ab 26. 9. 1992, geändert am 11. 2. 2000)

Fläche	20,3 ha
Anzahl der Objekte / Gebäude im Sanierungsgebiet	335
Anzahl der sanierten / teilsanierten / neu errichteten Gebäude bis 12 / 2017	320
ausgereichte Fördermittel bis 12 / 2017 im Sanierungs- und Erhaltungssatzungsgebiet	83,82 Mio. €

Baudenkmale (Stand: 5 / 2013)

Anzahl der Baudenkmale	1.355
Anzahl der Baudenkmale mit Wohnungen	ca. 1.100

Bildung

Bildungseinrichtungen und Anzahl der Schüler / Studenten / Teilnehmer an Veranstaltungen

(Bestand Schuljahr 2018 / 2019, soweit nichts anderes vermerkt)

Anzahl	Einrichtung	Schüler / Studenten / Teilnehmer
5	Grundschulen	1.137
3	Oberschulen	932
2	Gymnasien	1.378
1	Sorbisches Schul- und Begegnungszentrum, Grund- und Oberschule, Gymnasium	753
2	Förderschulen	357
1	Berufliches Schulzentrum	1.343
	darunter 1 berufliches Gymnasium	185
6	Fachschulen / Berufsfachschulen	451
1	Staatliche Studienakademie – Berufsakademie Bautzen	475
1	Hochschule der sächsischen Polizei, Fortbildungszentrum der sächsischen Polizei Bautzen (im Jahr 2018)	3.563
1	Kreisvolkshochschule (372 Kurse im Jahr 2018)	3.818
1	Schulsternwarte (132 Veranstaltungen im Jahr 2018)	3.341

Kulturelle und sorbische Einrichtungen

- 5 Archive
- 2 Bibliotheken
- 3 Galerien
- 7 Museen

Weitere Einrichtungen: Dt.-Sorb. Volkstheater, Filmzentrum mit 4 Einzelkinos, Sorabia Filmstudio, Sorb. Kulturinformation, Sorb. National-Ensemble, Serbski Dom / Haus der Sorben, Sorbisches Institut, Gedenkstätte Bautzen

Soziale Einrichtungen

- 16 Kindertagesstätten, darunter 1 heilpädagogische Kindertagesstätte
- 1 Kinderkrippe
- 7 Kinderhorte
- 18 Tagespflegepersonen
- 4 Jugendhäuser / Jugendbegegnungsstätten, Straßensozialarbeit
- 9 Altenpflegeheime (7 Träger)
- 13 Wohnanlagen für ältere Menschen (8 Träger)
- 6 Begegnungsstätten für Senioren
- 17 Sozialpädagogische Einrichtungen nach Kinder- u. Jugendhilfegesetz
- 10 Einrichtungen für Menschen mit Behinderung (7 Träger)
- 1 Kinderheim
- 23 Beratungsstellen
- 4 Anlaufstellen für Migranten und Asylbewerber
- 11 weitere soziale Einrichtungen, u. a.: Tagestreff und ambulant betreutes Wohnen für suchtkranke und suchtgefährdete Menschen, Frauenschutzhaus, Notunterkunft für wohnungslose Frauen und Männer, Haus der Begegnung für Straffällige und Haftentlassene

Kommunal Finanzen

Haushaltsplan 2019

Ergebnishaushalt in Mio. Euro

Aufwendungen	81,2	Erträge	81,3
darunter Aufwendungen für:		darunter Erträge für:	
Kindertagesstätten	17,9	Grundsteuern A und B	4,1
Schulen	4,4	Gewerbsteuer	16,1
Gemeindestraßen	3,1	Gemeindeanteil an der Einkommenssteuer	11,4
Kreisumlage	16,4	Allg. Schlüsselzuweisungen	15,9
Deutsch-Sorbisches Volkstheater	0,9	Öffentlich-rechtliche Leistungsentgelte	4,6
Stadtbibliothek	1,2	Privatrechtliche Leistungsentgelte	1,4

Finanzhaushalt (Investitionstätigkeit) in Mio. Euro

Auszahlungen für Investitionen	13,5	Einzahlungen für Investitionen	6,1
darunter Auszahlungen für:		darunter Einzahlungen für:	
Feuerwehr	0,2	Veräußerung v. Grundstücken	0,3
Neubeschaffung Einsatzleitwagen		Investive Schlüssel- zuweisungen	0,8
Sanierung Allende Oberschule	0,4	Investitionszuschüsse	0,1
Kita Schützenplatz	2,4	Fördermittel für Straßen- baumaßnahmen	2,0
Sanierung Schützenplatzhalle	0,4	Fördermittel für Städtebauliche Sanierungs- und Entwicklungs- maßnahmen	0,5
Städtebauliche Sanierungs- und Entwicklungs- maßnahmen	0,8	Fördermittel für Kita- baumaßnahmen	1,4
Straßenbaumaßnahmen investive	4,3	Fördermittel für Gewässer- baumaßnahmen	1,0
Gewässerbaumaßnahmen	2,2		

Hebesätze 2019

Grundsteuer A	310 %
Grundsteuer B	420 %
Gewerbsteuer	400 %

Steueraufkommen (Soll zum 31. 12. 2018)

Gewerbsteuer	16,6 Mio. €
Grundsteuer B	4,1 Mio. €
Gemeindeanteil an der Einkommenssteuer	11,1 Mio. €
Gemeindeanteil an der Umsatzsteuer	4,9 Mio. €
Sonstige Steuern	0,5 Mio. €

Verschuldung (31. 12. 2018)

Schulden	0,0 Mio. €
Schulden je Einwohner	0 €

Wirtschaft und Arbeitsmarkt

Strukturbestimmende Unternehmen

AFT Förderanlagen Bautzen GmbH & Co. KG
 BauCom Bautzen GmbH
 Bautz'ner Senf & Feinkost GmbH
 Beteiligungs- und Betriebsgesellschaft Bautzen mbH
 Bombardier Transportation GmbH
 BSO Blechsysteme Oberlausitz GmbH
 BUDISSA Agrarprodukte AG
 CE cideon engineering GmbH & Co. KG
 DEBAG Deutsche Backofenbau GmbH
 Deutsche Post AG, Briefzentrum Bautzen
 DRS Rohrwerke Sachsen GmbH
 ECE Projektmanagement GmbH & Co. KG, Kornmarkt-Center Bautzen
 Energie- und Wasserwerke Bautzen GmbH
 Gewerbepark Wilthener Straße
 Hentschke Bau GmbH
 Hermann Eule Orgelbau GmbH
 IC Team Personaldienste GmbH
 itelligence Global Managed Services GmbH
 KNB Kunststoffwerk Neuteichnitz Baier GmbH
 LetMeRepair GmbH
 Marktkauf Bautzen GmbH
 OBAG Hochbau GmbH
 Oberlausitz-Kliniken gGmbH
 PERFECTA Schneidemaschinenwerk GmbH
 Regionalbus Oberlausitz GmbH
 SCHMALZ + SCHÖN Logistics GmbH
 SiC Processing (Deutschland) GmbH
 Technologie- und Gründerzentrum Bautzen GmbH
 V. D. Ledermann & Co. GmbH (edding)
 Vodafone GmbH (Kundenbetreuungszentrum)
 Wurst- und Fleischwaren Bautzen GmbH

Sozialversicherungspflichtig Beschäftigte am Arbeitsort Stadt Bautzen

Wirtschaftsbereich	Anzahl Personen	Anteil
Land- und Forstwirtschaft, Fischerei	133	0,5 %
Produzierendes Gewerbe ohne Baugewerbe	3.024	11,5 %
Baugewerbe	1.657	6,3 %
Handel, Verkehr und Gastgewerbe	5.128	19,6 %
Information und Kommunikation	625	2,4 %
Erbringung von Finanz- und Versicherungsdienstleistungen	355	1,4 %
Grundstücks- und Wohnungswesen	194	0,7 %
Erbringung von freiberuflichen, wissenschaftlichen, technischen und sonstigen wirtschaftlichen Dienstleistungen	5.642	21,5 %
Öffentliche Verwaltung, Bildungs-, Gesundheits- und Sozialwesen	8.293	31,6 %
Kunst, Unterhaltung und sonstige Dienstleistungen	1.169	4,5 %
Summe	26.220	100,0 %
darunter Einpendler	18.171	69,3 %

Stand: 30. 6. 2018

Tourismus

Unterkünfte (ab 10 Betten am 31. 12. 2018)

10	Hotels, Hotel garni	588 Betten
6	Pensionen und Gasthöfe	112 Betten
5	sonstige Beherbergungsstätten	350 Betten
	Gesamt	1050 Betten

Gäste in Bautzen	Jahr 2017	Jahr 2018
Übernachtungen, insgesamt	178.056	176.805
Gästekünfte, insgesamt	75.369	75.288
Tage durchschnittliche Verweildauer	2,4	2,3

Wirtschaftsleistung im Vergleich

Umsatzsteuerpflichtige Unternehmen mit Sitz in der Stadt Bautzen und deren Lieferungen und Leistungen (Umsätze) sowie Vergleich zu Firmen im Freistaat Sachsen.

Jahr	mit Sitz in der Stadt Bautzen		Umsätze je Unternehmen im Ø in 1.000 €	
	Zahl der Unternehmen	Umsätze in 1.000 €	in der Stadt Bautzen	im Freistaat Sachsen
2002	1.410	969.929	688	602
2003	1.425	1.070.318	751	637
2004	1.445	1.077.013	745	637
2005	1.436	1.193.867	831	657
2006	1.468	1.261.492	859	715
2007	1.471	1.357.911	923	736
2008	1.440	1.404.080	975	792
2009	1.441	1.350.572	937	721
2010	1.465	1.414.098	965	749
2011	1.479	1.601.344	1.083	793
2012	1.463	1.520.725	1.039	808
2013	1.477	1.560.143	1.056	814
2014	1.445	1.629.204	1.127	833
2015	1.422	1.615.839	1.136	856
2016	1.399	1.650.513	1.180	878
2017	1.369	1.688.019	1.233	937

Quelle: Umsatzsteuerstatistik, Statistisches Landesamt des Freistaates Sachsen

Gewerbe- und Industriegebiete

- 1 Industrie- und Gewerbegebiet Bautzen-Salzenforst**
Fläche: 420.000 m², freie Flächen zum Kauf: ca. 69.317 m²
- 2 Gewerbegebiet Kleinwelka**
Fläche: 165.000 m², Restflächen noch frei
- 3 Industriegebiet Bautzen-Nord**
Neuteichnitzer Straße
Fläche: 222.000 m², 100 % belegt
Entwicklungsgebiet
Fläche: 332.000 m², freie Flächen zum Kauf: ca. 52.490 m²
- 4 Gewerbeflächen West**
Fläche: 174.000 m²
- 5 Gewerbepark Humboldtstraße**
Fläche: 62.000 m², ausschließlich Vermietung
- 6 Gewerbepark Wilthener Straße**
Fläche: 65.500 m², ausschließlich Vermietung
- 7 Gewerbeflächen Süd**
Fläche: 553.000 m², freie Flächen derzeit keine Erschließung
- 8 Gewerbepark Neusalzaer Straße**
Fläche: 27.200 m², ausschließlich Vermietung
- 9 Gewerbeflächen Zeppelinstraße**
Fläche: 178.000 m²
- 10 Gewerbefläche Löbauer- / Fichtestraße**
Fläche: 27.800 m², Vermietung von Büroflächen
- 11 Gewerbegebiet Bautzen-Ost**
Fläche: 309.000 m², freie Flächen zum Kauf: ca. 23.300 m²

Auskünfte

Amt für Pressearbeit und Stadtmarketing, Telefon 03591 534-391

Kommunale Statistikstelle, Telefon 03591 534-491

Wirtschaftsförderungsamt, Telefon 03591 534-590

Tourist-Information Bautzen-Budyšin, Telefon 03591 42016

Schriftliche Anfragen an folgende Adresse:

Stadtverwaltung Bautzen

Kommunale Statistikstelle

Fleischmarkt 1

02625 Bautzen

Internet: www.bautzen.de

E-Mail: statistik@bautzen.de



BAUTZEN
BUDYŠIN

*Herausgeber: Stadtverwaltung Bautzen · Zusammenstellung:
Statistikstelle · Gestaltung / Satz / Gesamtherstellung: Kontrapunkt
Satzstudio Bautzen · Copyright: Stadt Bautzen 10 / 2019 / 2.000*